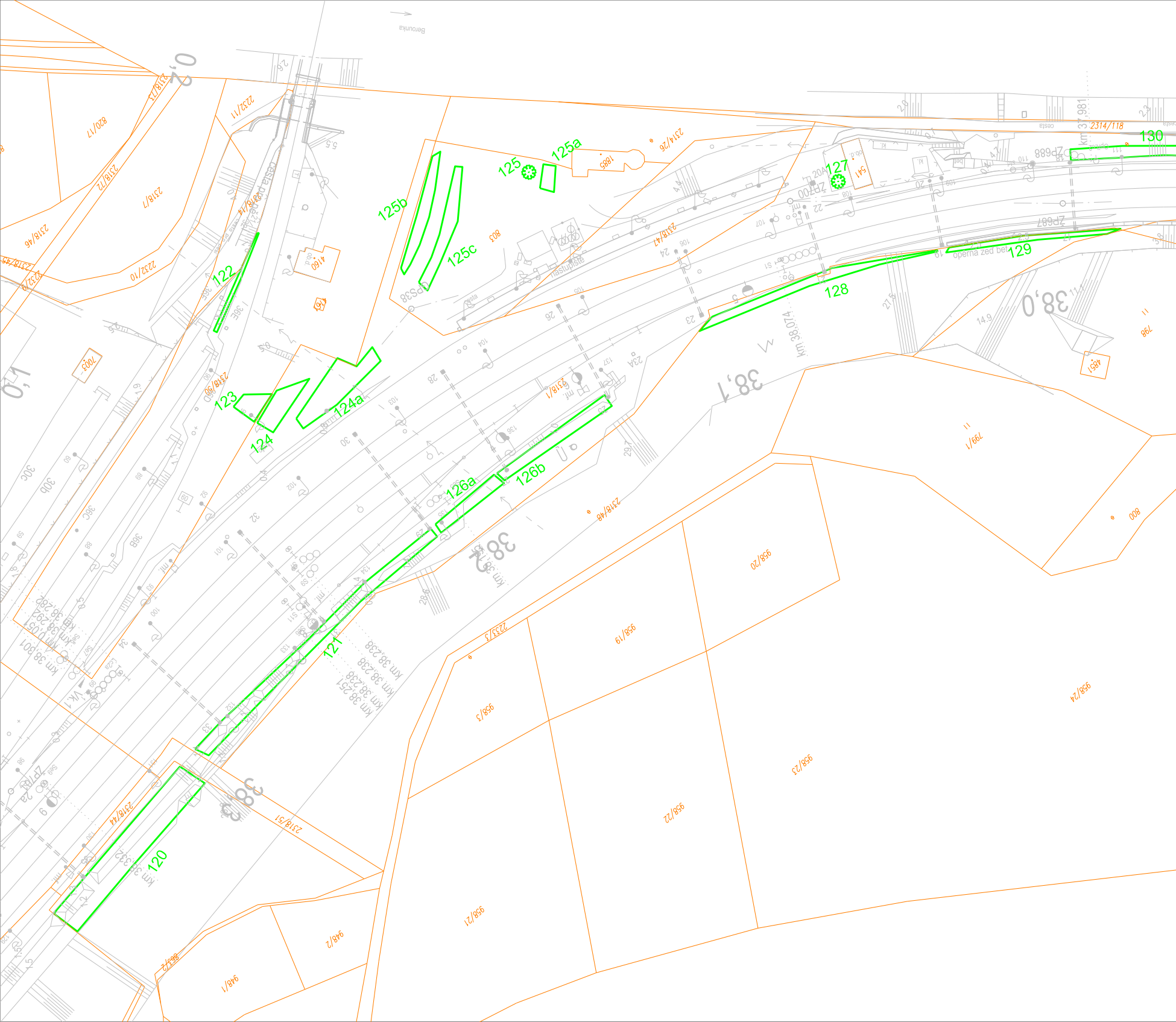
Berounka
120
121
122
123
124
124a
125
125a
125b
125c
126a
126b
127
128
129
130
38,0
38,1
38,2
38,3
km 38,074
km 37,981
2314/118
opěrná zeď bet
nástupiště
cesta
cesta podél trati
ZP688
ZP687
ZP700
OPS38
20A
1885
2314/26
2318/47
2318/48
2318/51
2318/44
2233/3
958/20
958/19
958/3
958/23
958/24
958/22
958/21
948/2
948/1
799/1
800
798
803
820/17
2318/7
2318/2
2318/46
2232/10
2232/11
4160
4161
4851
541

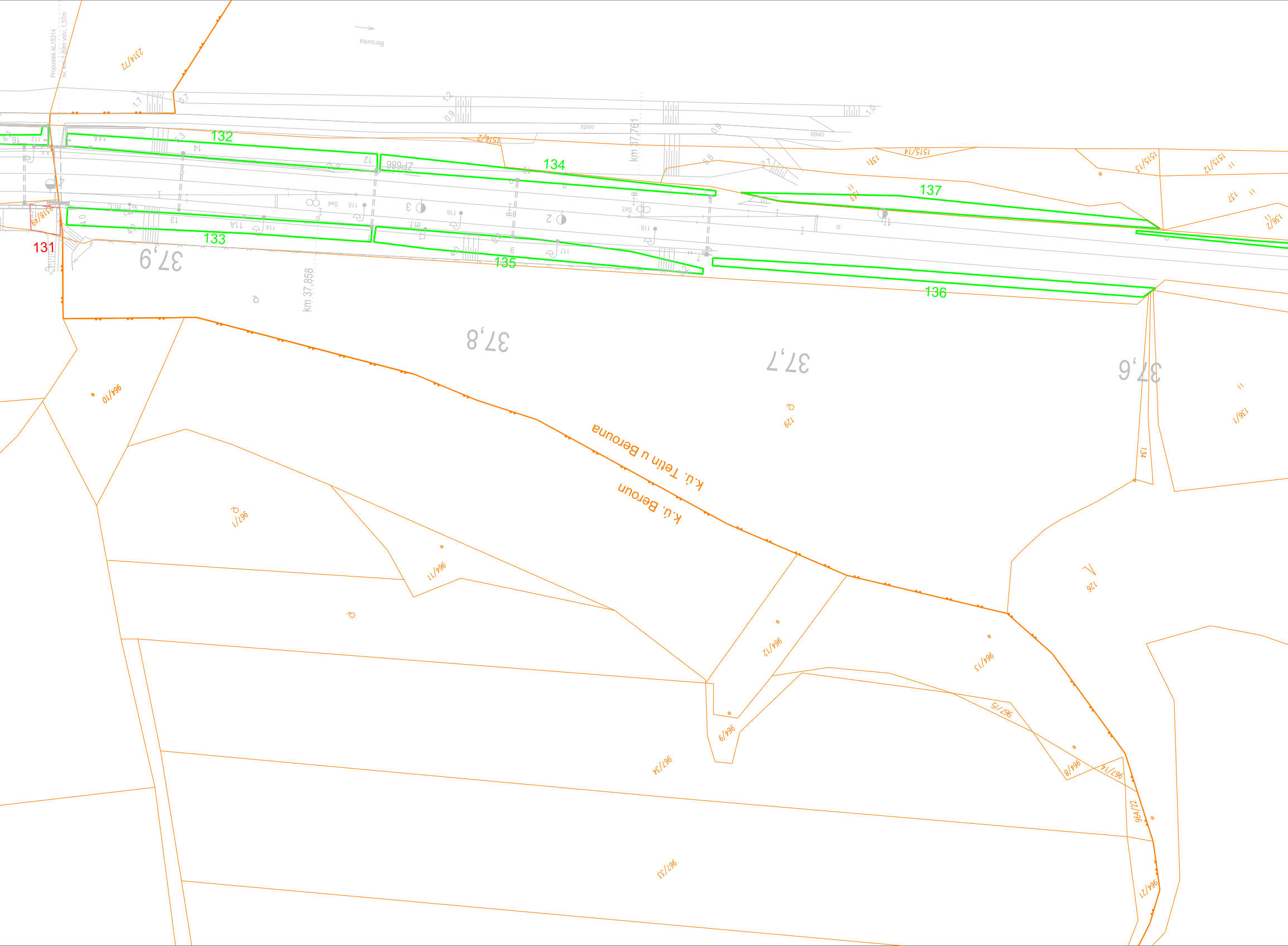
131
132
133
134
135
136
137
km 37,858
km 37,761
37,9
37,8
37,7
37,6
k.ú. Tetín u Berouna
k.ú. Beroun
Propustek Id.15314
sv. kon. 1,80m výšk. 1,57m
Berounka
cesta
cesta
ZP686
2314/72
2318/49
1516/2
1515/14
1515/13
1515/12
131
137
136/2
136/1
134
129
126
964/10
967/1
964/11
964/12
964/9
967/34
967/33
964/13
967/15
964/8
967/14
964/22
964/21
Se4
Se3
115
116
117
118
11A
114
14A
14
13
12
2
3
m.l.

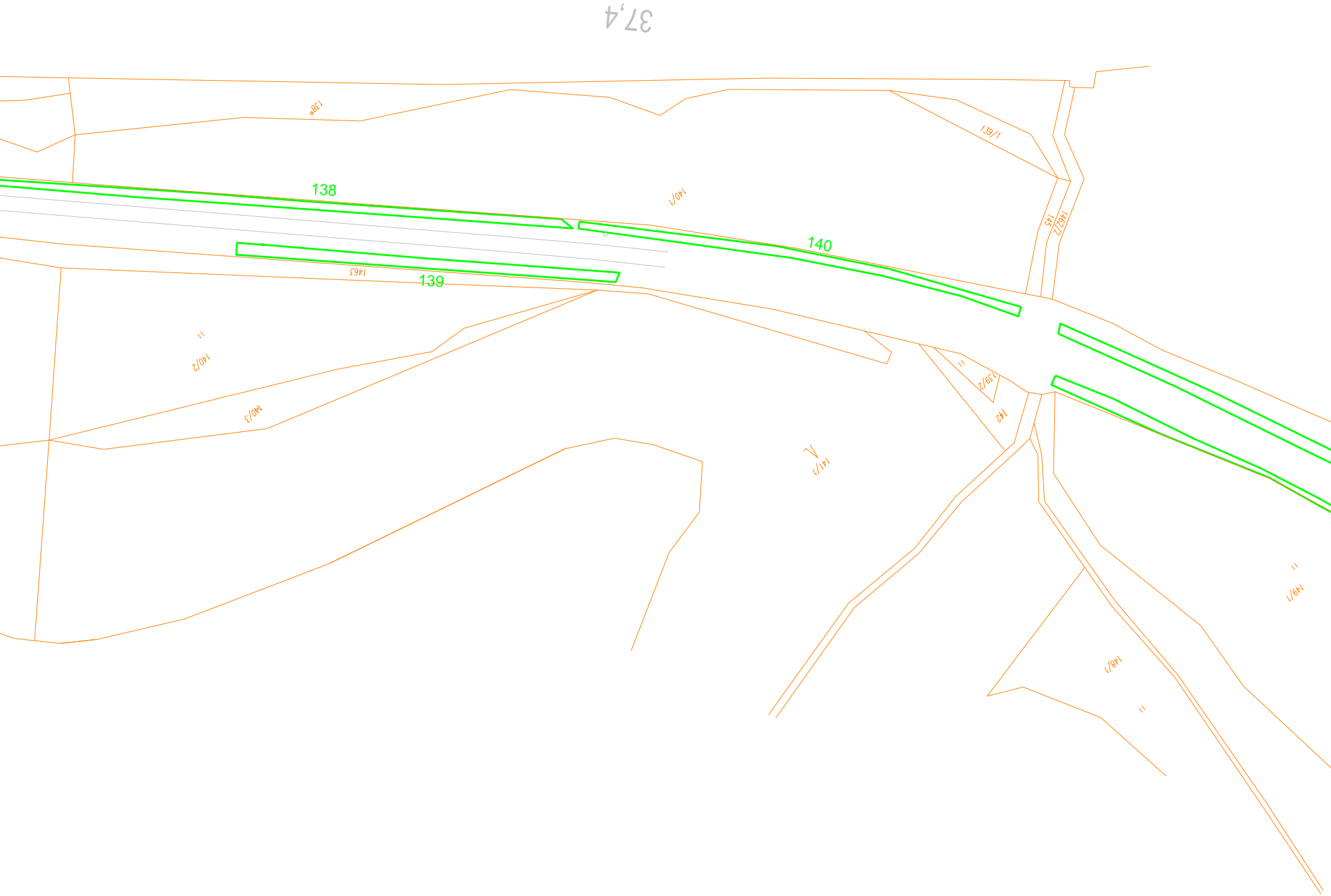
37,4
138
139/1
140/1
145
146/2
138
140
146/3
139
140/2
140/3
139/2
142
141/1
149/1
148/1

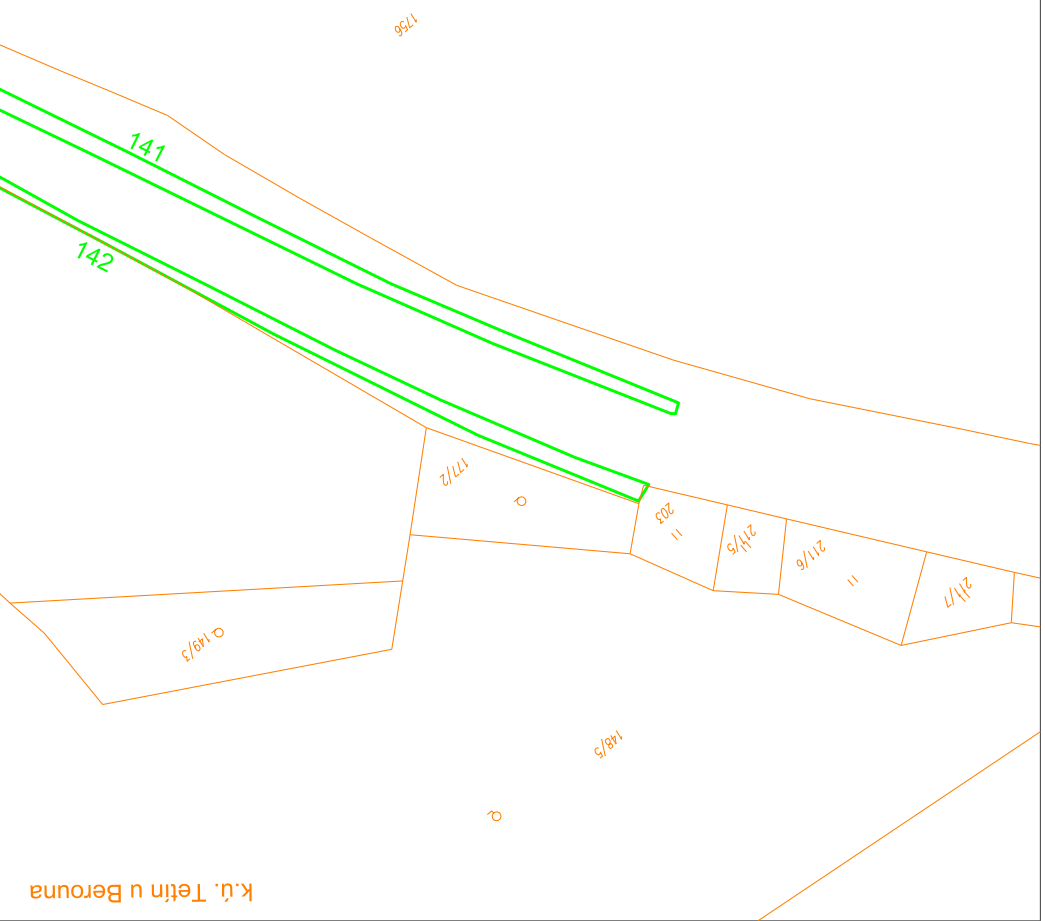
1756
141
142
177/2
203
211/5
211/6
211/7
149/3
148/5
k.ú. Tetín u Berouna

LEGENDA:

🟩 **kácená mimolesní zeleň**

🟥 **nekácená mimolesní zeleň**

ČISTOPIS DOKUMENTACE 11/2015

Souřadnicový systém S-JTSK
Výškový systém Bpv

Změna:	Název změny:	Datum:	Provedl:	Podpis:

Investor, objednatel:

SŽDC
Správa železniční dopravní cesty

Správa železniční dopravní cesty, státní organizace
Dlážděná 1003/7
110 00 Praha 1

Kontaktní adresa:
Správa železniční dopravní cesty, s.o.
Stavební správa západ
Sokolovská 278/1955,
190 00 Praha 9

Zhotovitel části dokumentace:

SUDOP PRAHA

SUDOP PRAHA a.s.
Olšanská 1a, 130 80 Praha 3
tel.: +420 267 094 111
fax: +420 224 230 316
e-mail: praha@sudop.cz

METROPROJEKT Praha a.s.
nám. I. P. Pavlova 2/1786
120 00 Praha 2
generální ředitel: Ing. David Krása
tel.: +420 296 154 105
www.metroprojekt.cz
info@metroprojekt.cz

METROPROJEKT

Souprava číslo:

HIP: **Ing. Jaroslav Janeček**
tel.: **+420 296 154 302**
Podpis:

Stupeň: **PS (DSP)**

Název a účel díla:

Optimalizace trati Beroun (včetně) - Králův Dvůr

Zpracovatelský útvar:
202 - středisko silnic a dálnic
tel.: **+420 267 094 106**

Vedoucí útvaru: **Ing. Hana Staňková**
Podpis:

Název části díla:

SOUHRNNÁ ČÁST — B
VLIV STAVBY NA ŽIVOTNÍ PROSTŘEDÍ — B.3
Dendrologický průzkum — B.3.5

Odpovědný projektant: **ing. Tomáš Adam**
Podpis:

Vypracoval: **ing. Tomáš Adam**
Podpis:

Skart. znak: **V20/2035**
Datum: **10/2014**
Počet formátů: **x A4**
Měřítko: **-**

Název přílohy:

Situace mimolesní zeleně v km 37,1 - km 38,3

Změna: **000**
Číslo příl.: **004**

IČD:	14	6380	002	03	05	04